



Zu bebauendes Flurstück

Flurstück 2694, Gemarkung Mamming

Gebietszugehörigkeit: Gemeinde Mamming
Landkreis Dingolfing-Landau
Bezirk Niederbayern

Lage: Fuchshögel

Fläche: 39 046 m²

Angaben zu Buchung und Eigentum

Buchungsart: Grundstück

Eigentümer: Haslbeck, Claudia
Im Moos 3
94437 Mamming

Benachbarte Flurstücke

Flurstück 2684, Gemarkung Mamming

Gebietszugehörigkeit: Gemeinde Mamming
Landkreis Dingolfing-Landau
Bezirk Niederbayern

Angaben zu Buchung und Eigentum

Buchungsart: Grundstück

Eigentümer: Gemeinde Mamming
Hauptstraße 15
94437 Mamming

Flurstück 2693, Gemarkung Mamming

Gebietszugehörigkeit: Gemeinde Mamming
Landkreis Dingolfing-Landau
Bezirk Niederbayern

Auszug aus dem Liegenchaftskataster

zur Bauvorlage nach
§7 Abs. 1 BauVorIV

Erstellt am 30.03.2026

Angaben zu Buchung und Eigentum

Buchungsart: Grundstück
Eigentümer: Gemeinde Mamming
Hauptstraße 15
94437 Mamming

Flurstück 2695, Gemarkung Mamming

Gebietszugehörigkeit: Gemeinde Mamming
Landkreis Dingolfing-Landau
Bezirk Niederbayern

Angaben zu Buchung und Eigentum

Buchungsart: Grundstück
Eigentümer: Karl Mossandl GmbH & Co.
Schwaiger Straße 64
84130 Dingolfing

Flurstück 2697, Gemarkung Mamming

Gebietszugehörigkeit: Gemeinde Mamming
Landkreis Dingolfing-Landau
Bezirk Niederbayern

Angaben zu Buchung und Eigentum

Buchungsart: Grundstück
Eigentümer: Gemeinde Mamming
Hauptstraße 15
94437 Mamming



Amt für Digitalisierung, Breitband und Vermessung
 Landau a.d.Isar
 Marienplatz 5a
 94405 Landau a.d.Isar

**Auszug aus dem
 Liegenschaftskataster**
 Flurkarte 1:1000
 zur Bauvorlage nach § 7 Abs. 1 BauVorIV
 Erstellt am 30.03.2026

Flurstück: 2694
 Gemarkung: Mamming

Gemeinde: Mamming
 Landkreis: Dingolfing-Landau
 Bezirk: Niederbayern



5397183

Maßstab 1:1000 0 10 20 30 Meter

Vervielfältigung nur für den eigenen Gebrauch.
 Zur Maßentnahme nur bedingt geeignet.
 Geschäftszeichen: NF

Dieser Ausdruck wurde maschinell erstellt und ist ohne Unterschrift gültig.



Amt für Digitalisierung, Breitband und Vermessung
Landau a.d.Isar
 Marienplatz 5a
 94405 Landau a.d.Isar

Auszug aus dem
Liegenschaftskataster
 Flurkarte 1:2000
 zur Bauvorlage nach § 7 Abs. 1 BauVorIV
 Erstellt am 30.03.2026

Flurstück: 2694
 Gemarkung: Mamming

Gemeinde: Mamming
 Landkreis: Dingolfing-Landau
 Bezirk: Niederbayern



5397014

Maßstab 1:2000 0 10 30 60 Meter








Vervielfältigung nur für den eigenen Gebrauch.
 Zur Maßnahme nur bedingt geeignet.
 Geschäftszeichen: NF

Dieser Ausdruck wurde maschinell erstellt und ist ohne Unterschrift gültig.

Legende zur Flurkarte








Flurstück

-  Flurstücksgrenze
-  Flurstücksnummer
-  Zusammengehörende Flurstücksteile
-  Nicht festgestellte Flurstücksgrenze
-  Abgemarkter Grenzpunkt
-  Grenzpunkt ohne Abmarkung
-  Grenzpunkt, Abmarkung nach Quellenlage nicht zu spezifizieren

Gesetzliche Festlegung

-  Bodenordnungsverfahren




Gebäude

-  Wohngebäude
-  Gebäude für Wirtschaft oder Gewerbe
-  Umspannstation
-  Gebäude für öffentliche Zwecke
-  Gebäude mit Hausnummer
- HsNr. 20**
Lagebezeichnung mit Hausnummer;
Gebäude im Kataster noch nicht erfasst,
bzw. noch nicht gebaut

Geodätische Grundlage

Amtliches Lagereferenzsystem ist das weltweite Universale Transversale Mercator-System – UTM
 Bezugssystem ist ETRS89; Bezugsellipsoid: GRS80 mit 6° - Meridianstreifen; Bayern liegt in den Zonen 32 und 33; 32689699,83 (E) Rechtswert in Metern mit führender Zonenangabe
 5338331,78 (N) Hochwert in Metern (Abstand vom Äquator)

Gebietsgrenze

-  Grenze der Gemarkung
-  Grenze der Gemeinde
-  Grenze des Landkreises
Grenze der kreisfreien Stadt

Tatsächliche Nutzung

- | | |
|--|---|
|  Industrie- und Gewerbefläche |  Landwirtschaft Grünland |
|  Wald |  Gehölz |
|  Fließgewässer |  Stehendes Gewässer |
|  Unkultivierte Fläche |  Hafenbecken |
|  Sumpf |  Moor |
|  Spielplatz / Bolzplatz |  Wildpark |
|  Flugverkehr / Segelfluggelände |  Parkplatz |
|  Campingplatz |  Park |

Hinweis

Unsere ausführliche Legende finden Sie unter
https://s.bayern.de/ALKIS_Legende

oder schnell und einfach mit unserem QR-Code.

Ein Service der Bayerischen Vermessungsverwaltung.

