	Darstellung im Lageplan M 1:1000, 2000	Beschreibung	Schematische Darstellung im Längsschnitt M 1:100
Lagevariante A (entspricht Bestand)	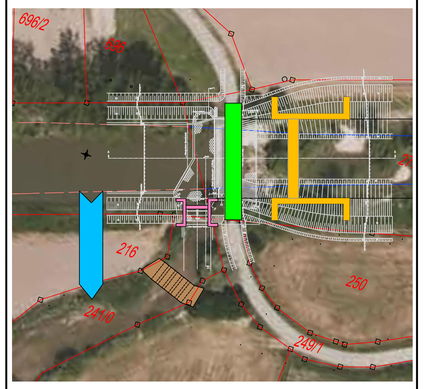	**Wehr:** **Wehrneubau unterwasserseitig des best. Wehrs, möglichst nahe am best. Wehr** **Einlaufbauwerk:** Neubau des Einlaufbauwerks lagegleich mit bestehendem Einlaufbauwerk; Abbruch des bestehenden Einlaufbauwerks Wasserhaltung während der Baumaßnahme: Beschickung über ein neues gespundetes Rechteckgerinne mit Hochwasserschild und provisorischem Verschluss Bauzufahrt: Erforderliche Zufahrt auf das Grundstück Flur Nr. 216 als Provisorium über die Vils Flur Nr. 241/0 zur Erstellung der Wasserhaltung Brückenüberbau: Brückenneubau bzw. Höherlegung des Brückenüberbaus (Untervariante) aufgrund zu geringen Freibords Schleifen der Wehrkrone	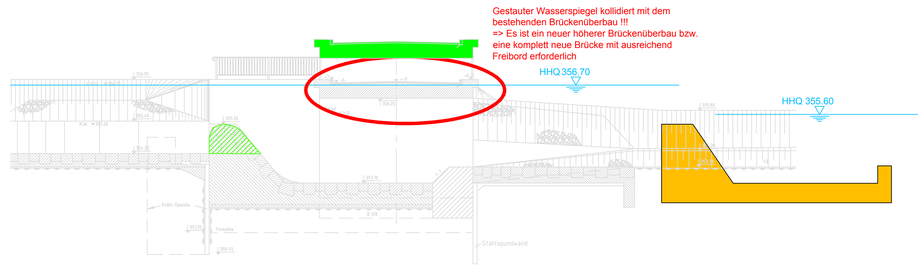
Lagevariante B	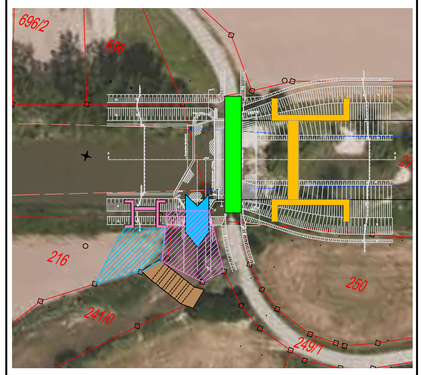	**Wehr:** **Wehrneubau unterwasserseitig des best. Wehrs, möglichst nahe am best. Wehr** **Einlaufbauwerk:** Neubau des Einlaufbauwerks oberwasserseitig des bestehenden Einlaufbauwerk in den Dammquerschnitt Altes Einlaufbauwerk wird nach Erstellung des neuen Einlaufbauwerks verfüllt und zur Betriebs- und Andienungsfläche des neuen Einlaufbauwerks umfunktioniert Wasserhaltung während der Baumaßnahme: Beschickung über das bestehende Einlaufbauwerk; keine Abflusseinschränkung Bauzufahrt: Erforderliche Zufahrt auf das Grundstück Flur Nr. 216 als Provisorium über die Vils Flur Nr. 241/0 zur Erstellung des neuen Bauwerks Neue Wasserfläche: Anpassung Vilseinlauf an die neue Lage des Einlaufbauwerks Neue Betriebsfläche: Durch die versetzte Lage ergibt sich eine neue Betriebs- und Andieungsfläche Brückenüberbau: Brückenneubau bzw. Höherlegung des Brückenüberbaus (Untervariante) aufgrund zu geringen Freibords Schleifen der Wehrkrone	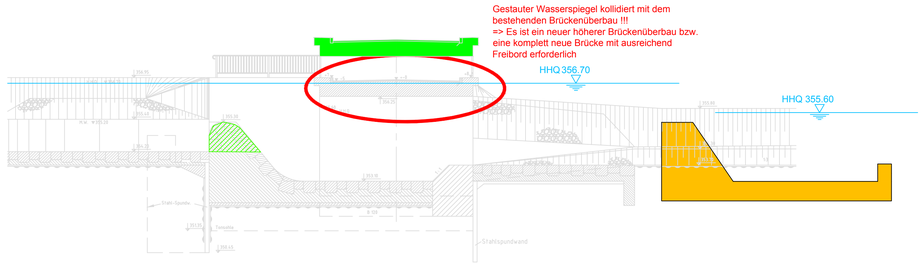
Lagevariante C		**WehrWehr:** **Wehrneubau unterwasserseitig des best. Wehrs, weiter abgerückt als die anderen Lagevarianten** **Einlaufbauwerk:** Neubau Einlaufbauwerk unterwasserseitig des bestehenden Wehrs Wasserhaltung während der Baumaßnahme: Beschickung über das bestehende Einlaufbauwerk; keine Abflusseinschränkung Brücke: Erstellung einer neuen Brücke über das umverlegte Vilsgerinne Neues Vilsgerinne: Erstellung neues Vilsgerinne; Bestehendes Vilsgerinne kann erhalten bleiben Brückenüberbau: Brückenneubau bzw. Höherlegung des Brückenüberbaus (Untervariante) aufgrund zu geringen Freibords	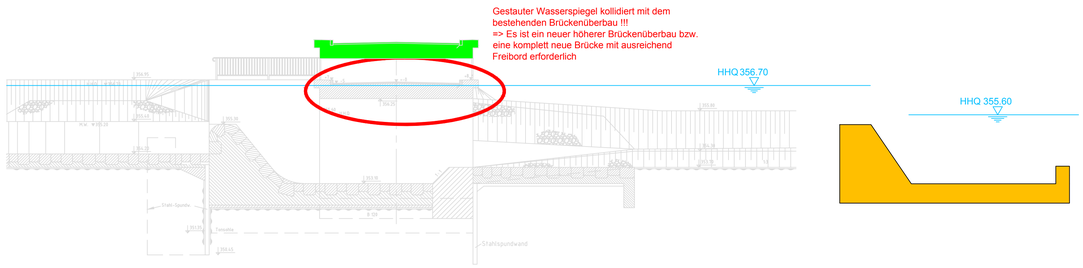
Lagevariante D	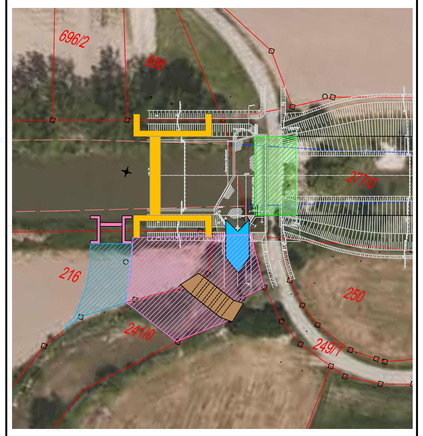	**Wehr:** **Wehrneubau oberwasserseitig des best. Wehrs, außerhalb des bestehenden Bauwerks** **Einlaufbauwerk:** Neubau Einlaufbauwerk angrenzend an das neue Wehr Wasserhaltung während der Baumaßnahme: Beschickung über das alte Einlaufbauwerk während dem Neubau des Einlaufbauwerks; Dann Besckickung über das neue Einlaufbauwerk und Neubau des Wehrs in mehreren Abschnitten Neues Vilsgerinne: Anschluss an die neue Lage des Einlaufbauwerks Neue Betriebsfläche: Durch die versetzte Lage ergibt sich eine neue Betriebs- und Andienungsfläche Bauzufahrt: Erforderliche Zufahrt auf das Grundstück Flur Nr. 216 als Provisorium über die Vils Flur Nr. 241/0 zur Erstellung der Wasserhaltung Brückenunterbau: Eintiefung des Unterbaus abhängig von der Energieumwandlung des Tosbeckens und der Eintiefung des Vilskanals	Untervariante zu Lagevariante D: Bestehende Krone wird geschliffen, Brücke bleibt erhalten 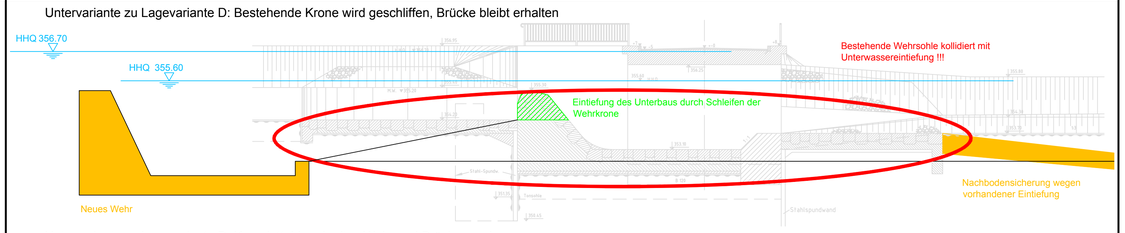 Untervariante zu Lagevariante D: Komplettabbruch altes Wehr und Brückenneubau 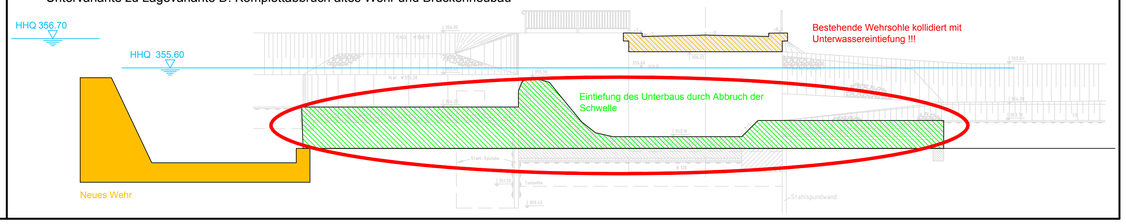

LEGENDE

Vorplanung

- : Gre_Flst
- : Gre_Flst_Na
- : Nutz_Ufer

PLANGRUNDLAGE

Nr.	Symbol	Plan
1	s. Legende	DFK Stand 06/2014
2		Vektorisierter Bestandsplan "Wehr bei km 8,850" vom 28.04.58
3	-	Dig. Orthophoto, Aufnahmedatum 17.07.2013
4	s. Sparten-legende	Spartenauskunft vom Juli 2014: a.) Bayernwerk => siehe Spartenlegende b.) Gemeinde Eichedorf => keine Sparten c.) Energienetz Bayern => keine Gasleitung
5	-	*

Prüf- und Genehmigungshinweise:

Änderungen:	Nr.	Datum:	Name:
	c		
	b		
"Variante verworfen" ergänzt, Maßnahmen am Brückenüberbau und Unterbau ergänzt	a	17.07.2014	A. Haisch

Vorhaben: Gew. 1.Ordnung Vils
Neubau Adldorfer Wehr
Vorhabensträger: Freistaat Bayern
Landkreis: Dingolfing
Gemeinde: 94428 Eichendorf OT Adldorf
....
Vorhabenskennzeichen (WAL)

Planungsstand, Anlage Nr.: Vorplanung, Anlage 2
Plan-Nr.: 1-002a
Schutzvermerk, Dateiname:

Maßstab: -
Neubau Adldorfer Wehr
Gegenüberstellung der Lagevarianten

Ausgabe vom *
Ersatz für
Ursprung

Wasserwirtschaftsamt Landshut
Vorhabensträger
Datum Unterschrift

Projektierung:
Bau + Plan Ingenieurgesellschaft mbH
Dachauer Str. 91
81241 München
Tel. (089) 819842 - 0
Fax (089) 819842 - 22
Datum Unterschrift

	Datum	Name
bear.	Juli 2014	Haisch
gez.	Juli 2014	Haisch
gepr.	*	*